

Legende

Planung

- Trassenachse offene Verlegung
- Trassenachse HDD-Verfahren
- Trassenachse Kurzvortrieb
- Trassenachse Mikrotunnelbau
- Repeaterstation Haldern
- SL206

Stationierung
- temporäre Inanspruchnahme/  
Baustelleneinrichtungsfläche
- Trassenachse angrenzender Abschnitte
- Untersuchungsraum
- Abschnittsgrenze Planfeststellung
- Blattschnittgrenze angrenzender Blattschnitte

Nutzung

- Ackerland
- Grünland
- Sondernutzung
- Landwirtschaftlicher Betrieb

Lineare Infrastrukturen

- Freileitung
- Bahnstrecke
- Bundesautobahn
- Bundesstraße
- Landesstraße
- Kreisstraße

Verwaltungsgrenzen

- Regierungsbezirk
- Kreis, kreisfreie Stadt
- Stadt, Gemeinde

Höchstspannungsleitung  
BBPIG Vorhaben Nr. 1 – A-Nord  
(Emden Ost – Osterath)



Abschnitt: NRW2 Kreisgrenze Borken/ Wesel  
bis zur Kreisgrenze Kleve/ Wesel

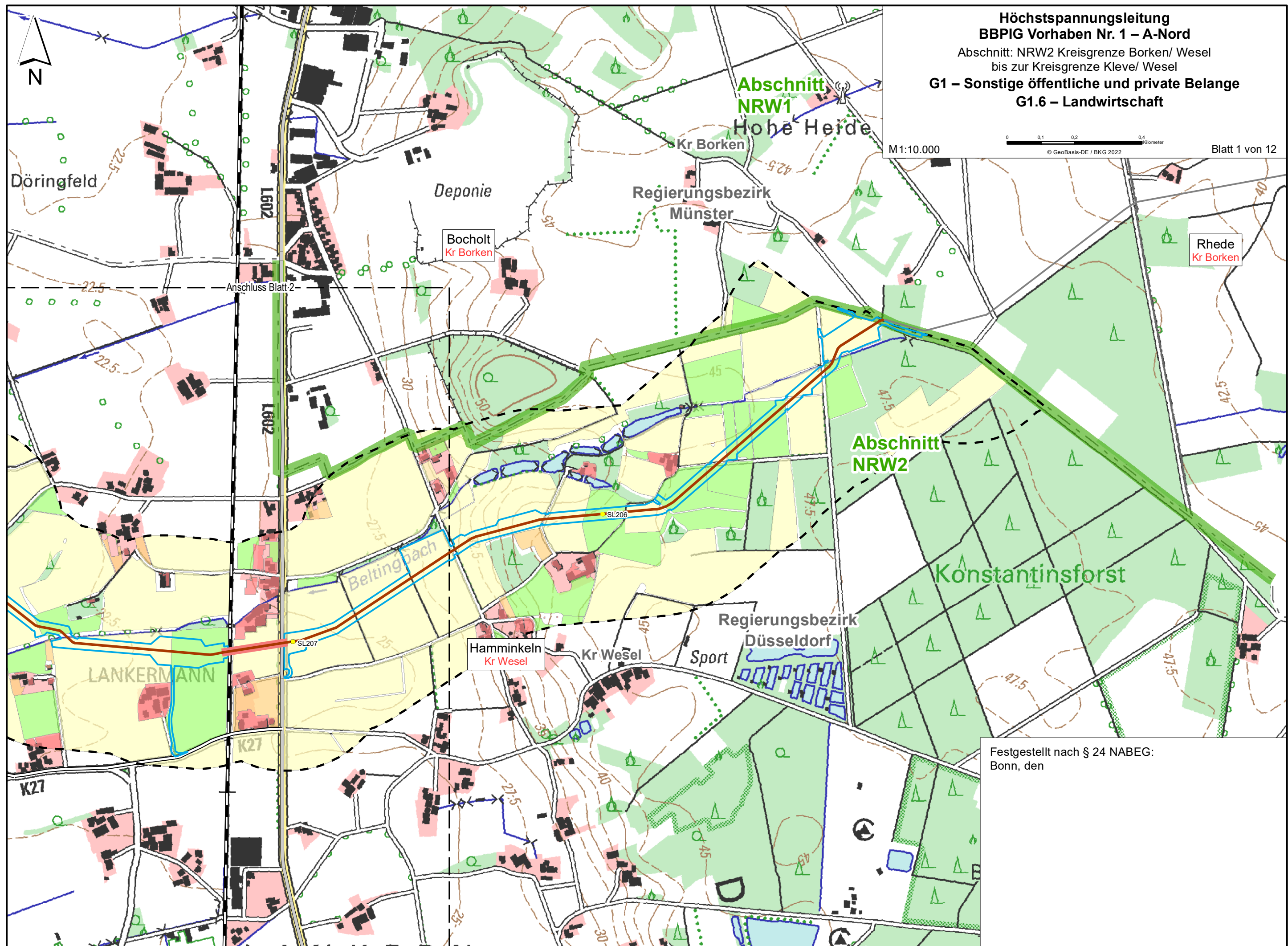
G1 – Sonstige öffentliche und private Belange

G1.6 – Landwirtschaft

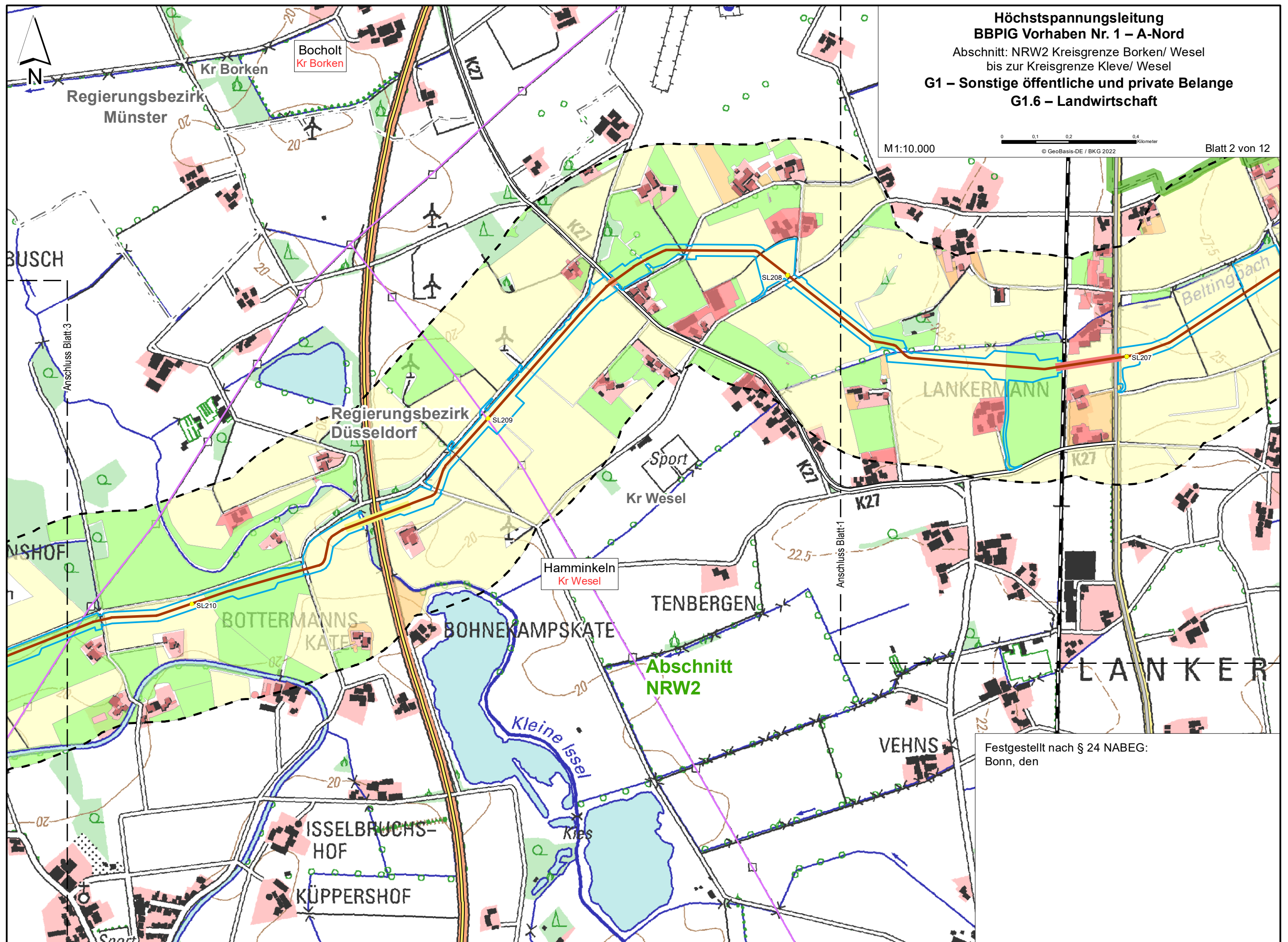


Festgestellt nach § 24 NABEG:  
Bonn, den

|                   |              |              |   |   |
|-------------------|--------------|--------------|---|---|
| Vorhabenträgerin: |              |              |  | <b>Amprion GmbH</b><br>Robert-Schuman-Straße 7<br>44263 Dortmund                                |
| Projekt:          |              |              | <b>A-Nord</b><br>BBPIG Vorhaben Nr. 1<br>Emden Ost - Osterath                         |   |
| erstellt durch:   |              |              |  | <b>Ing.- und Planungsbüro LANGE GmbH &amp; Co. KG</b><br>Carl-Peschken-Straße 12<br>47441 Moers |
|                   |              |              |   |   |
| Blattgröße:       | 420 x 297 mm | Maßstab:     | 1:10.000  |   |
| Bearbeitet:       | LMS          | Stand:       | Juni 2023, V1.0   |   |
| Gezeichnet:       | WAL          | Anlage:      | G1.6 – Landwirtschaft   |   |
| Geprüft:          | JUS          | Blattnummer: | Legende   |   |







**Höchstspannungsleitung  
BBPIG Vorhaben Nr. 1 – A-Nord**  
Abschnitt: NRW2 Kreisgrenze Borken/ Wesel  
bis zur Kreisgrenze Kleve/ Wesel  
**G1 – Sonstige öffentliche und private Belange**  
**G1.6 – Landwirtschaft**

M1:10.000

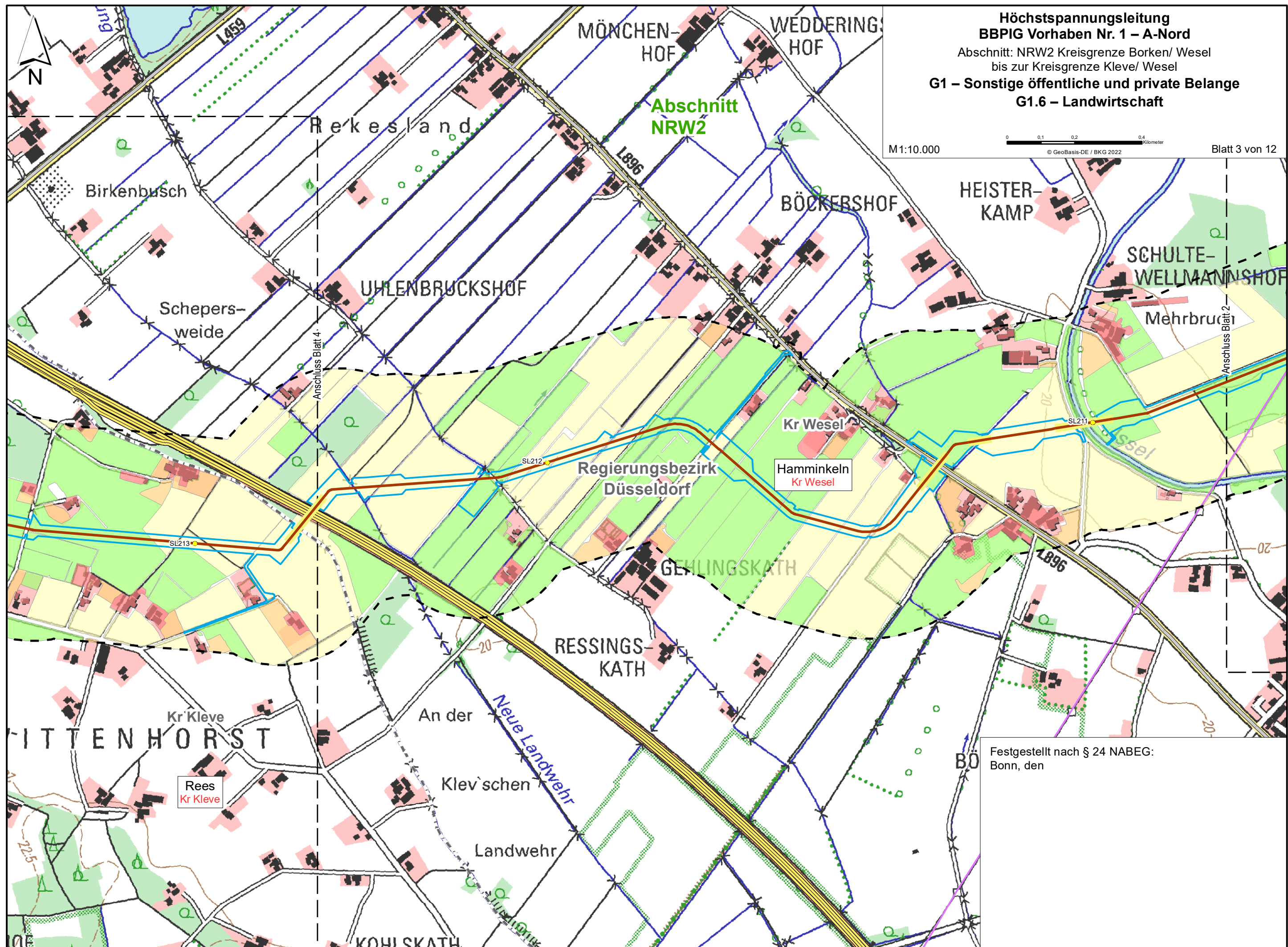
0 0,1 0,2 0,4  
Kilometer  
© GeoBasis-DE / BKG 2022

Blatt 2 von 12

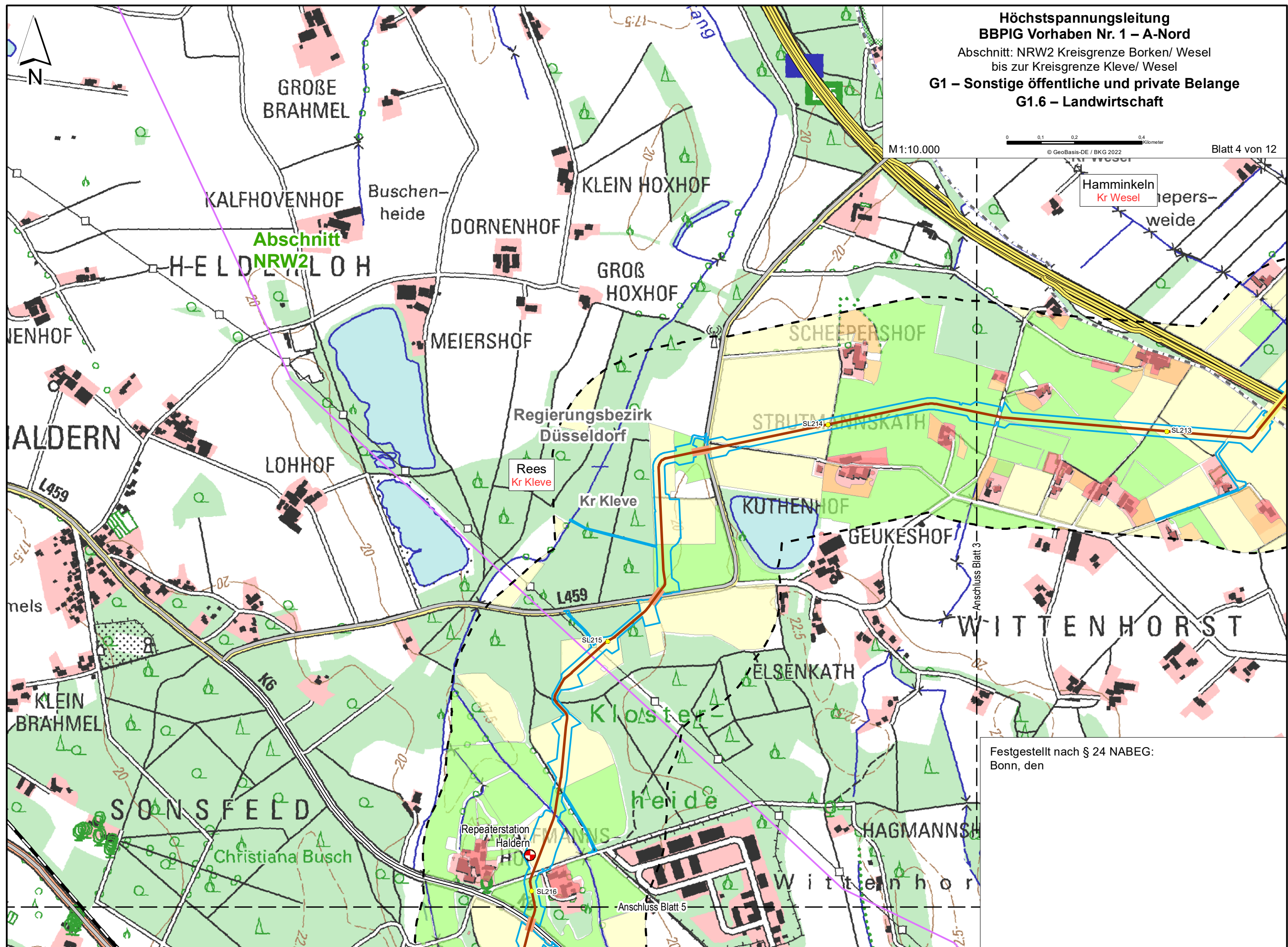
**Abschnitt  
NRW2**

Festgestellt nach § 24 NABEG:  
Bonn, den









**Höchstspannungsleitung  
BBPIG Vorhaben Nr. 1 – A-Nord**  
Abschnitt: NRW Kreisgrenze Borken/ Wesel  
bis zur Kreisgrenze Kleve/ Wesel  
**G1 – Sonstige öffentliche und private Belange**  
**G1.6 – Landwirtschaft**

M1:10.000

0 0,1 0,2 0,4  
Kilometer  
© GeoBasis-DE / BKG 2022

Blatt 4 von 12

Hamminkeln  
Kr Wesel

Regierungsbezirk  
Düsseldorf

Rees  
Kr Kleve

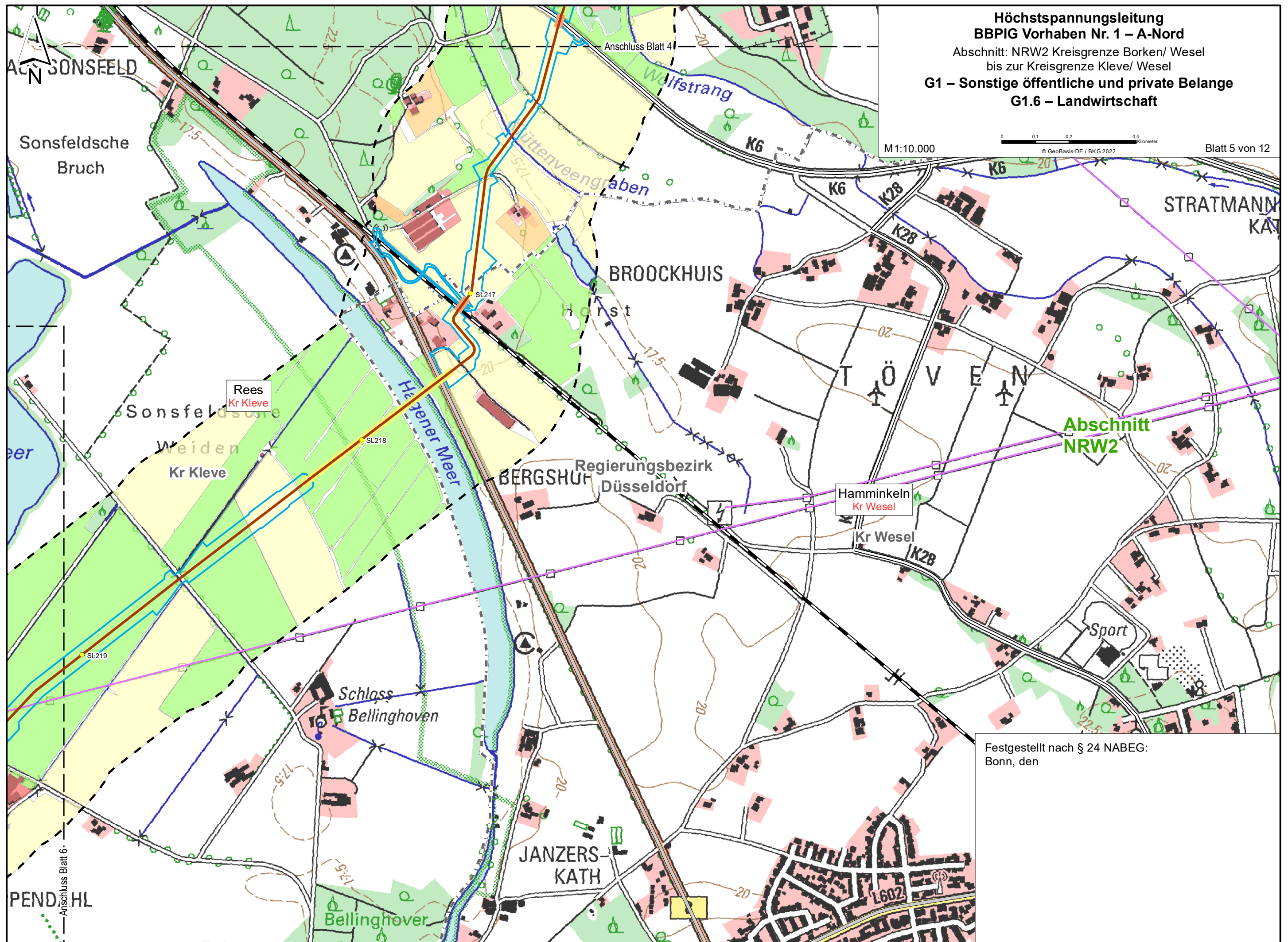
Kr Kleve

Anschluss Blatt 3

Festgestellt nach § 24 NABEG:  
Bonn, den

Anschluss Blatt 5





**Höchstspannungsleitung  
BBPIG Vorhaben Nr. 1 – A-Nord**  
Abschnitt: NRW Kreisgrenze Borken/ Wesel  
bis zur Kreisgrenze Kleve/ Wesel  
**G1 – Sonstige öffentliche und private Belange**  
**G1.6 – Landwirtschaft**

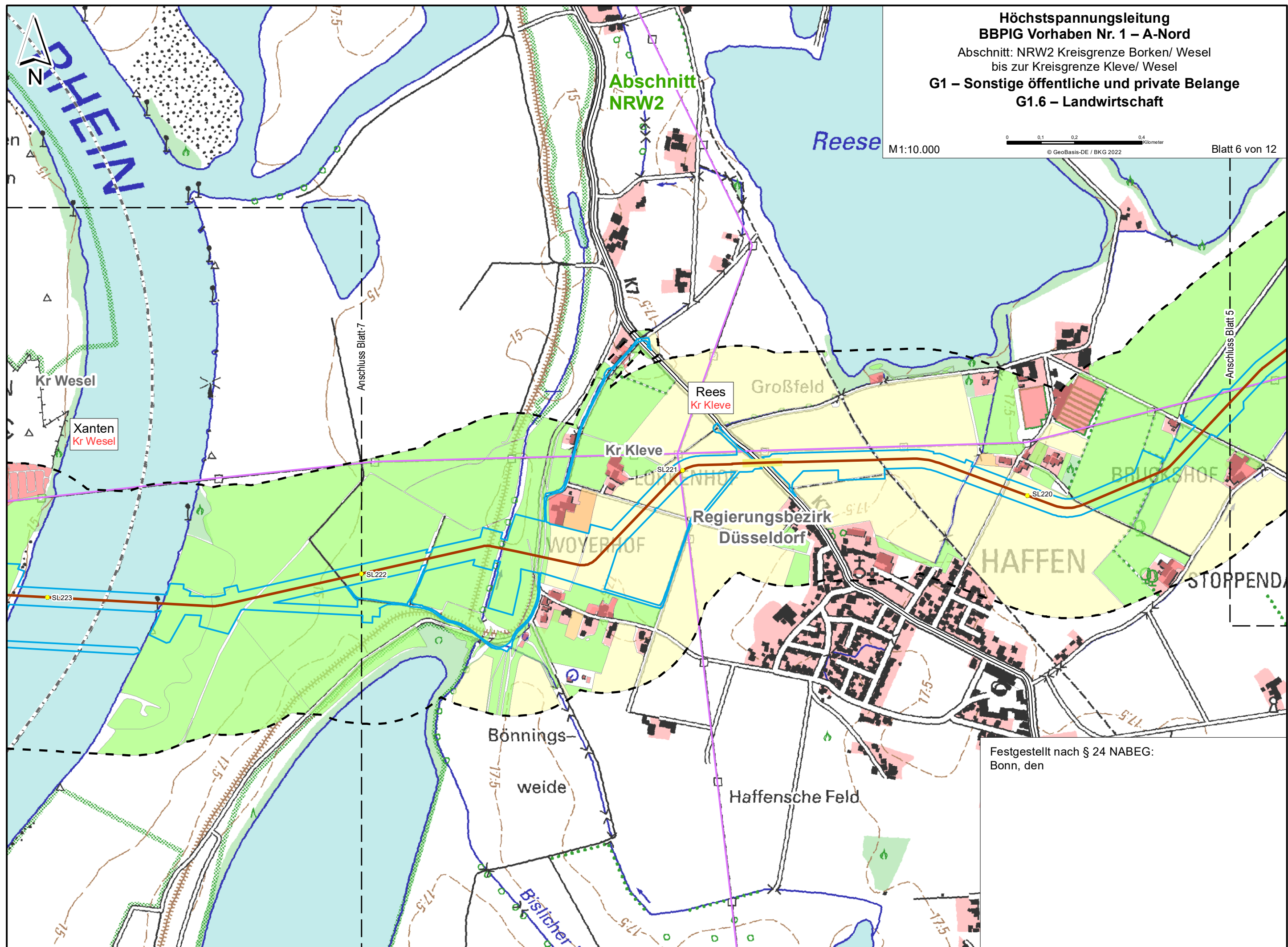
M1:10.000

0 0,1 0,2 0,4  
Kilometer  
© GeoBasis-DE / BKG 2022

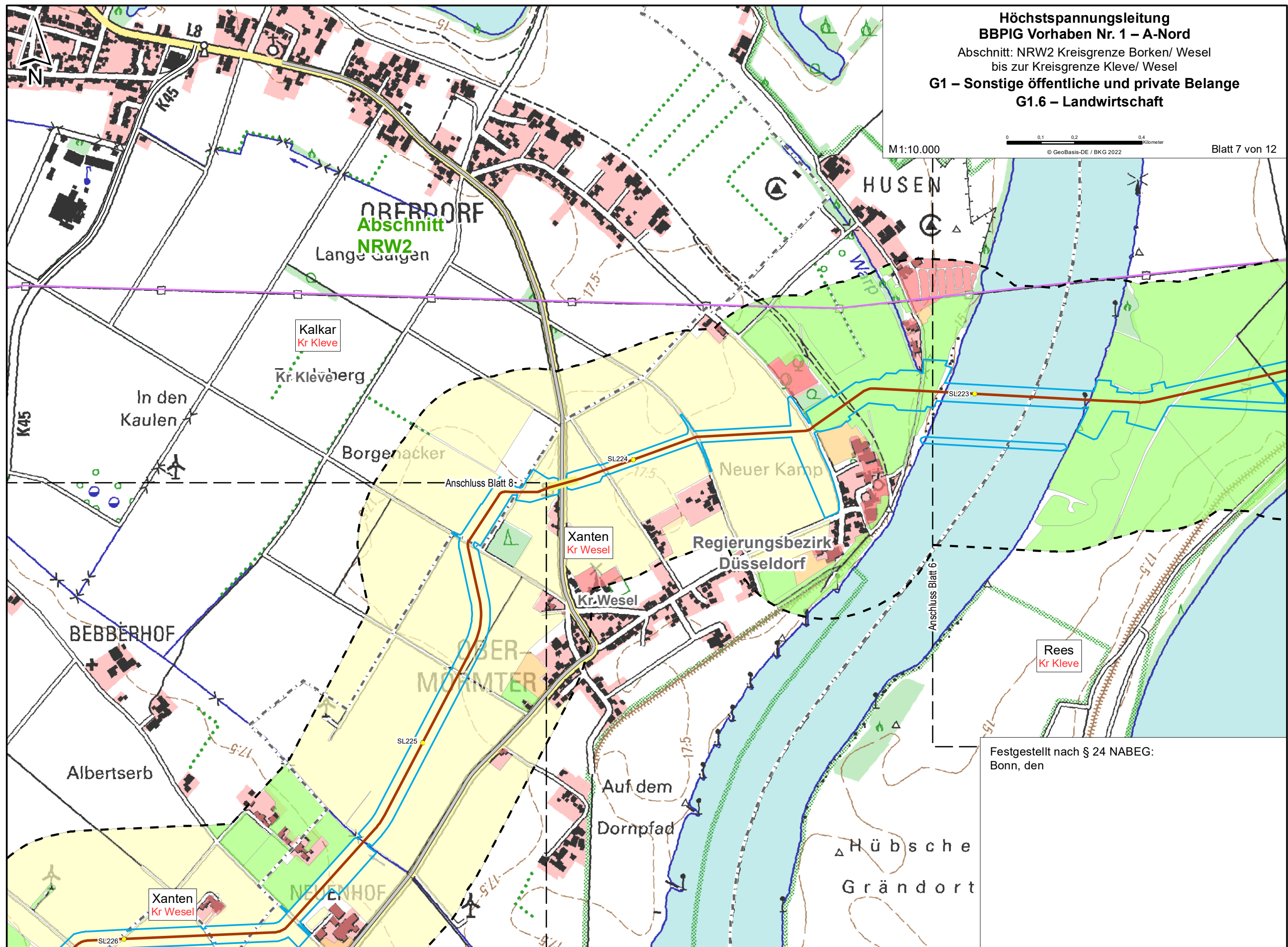
Blatt 5 von 12

Festgestellt nach § 24 NABEG:  
Bonn, den









**Höchstspannungsleitung**  
**BBPIG Vorhaben Nr. 1 – A-Nord**  
Abschnitt: NRW2 Kreisgrenze Borken/ Wesel  
bis zur Kreisgrenze Kleve/ Wesel  
**G1 – Sonstige öffentliche und private Belange**  
**G1.6 – Landwirtschaft**

M1:10.000

0 0,1 0,2 0,4  
Kilometer  
© GeoBasis-DE / BKG 2022

Blatt 7 von 12

Festgestellt nach § 24 NABEG:  
Bonn, den

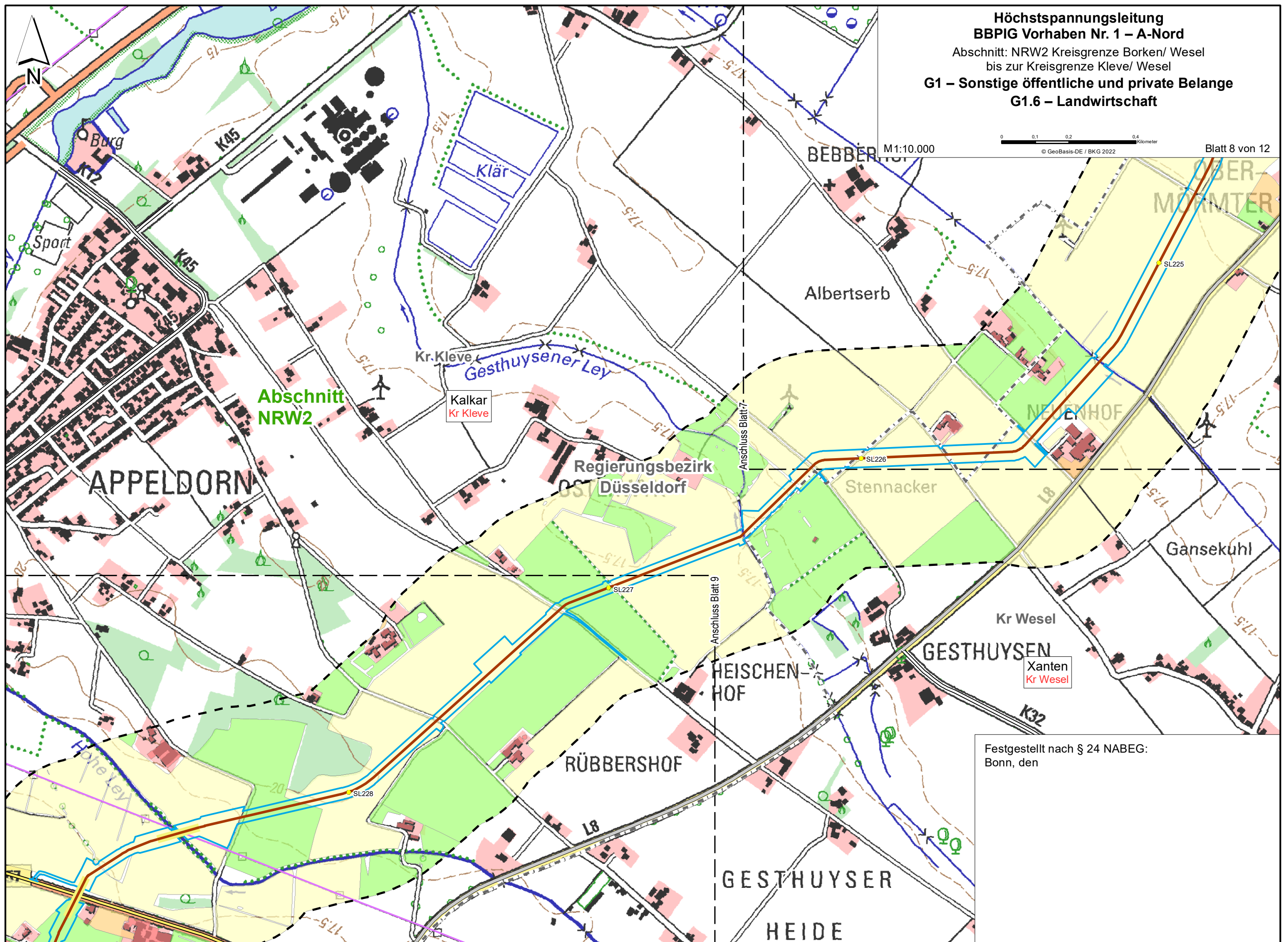


**Höchstspannungsleitung  
BBPIG Vorhaben Nr. 1 – A-Nord**  
Abschnitt: NRW2 Kreisgrenze Borken/ Wesel  
bis zur Kreisgrenze Kleve/ Wesel  
**G1 – Sonstige öffentliche und private Belange**  
**G1.6 – Landwirtschaft**

M1:10.000

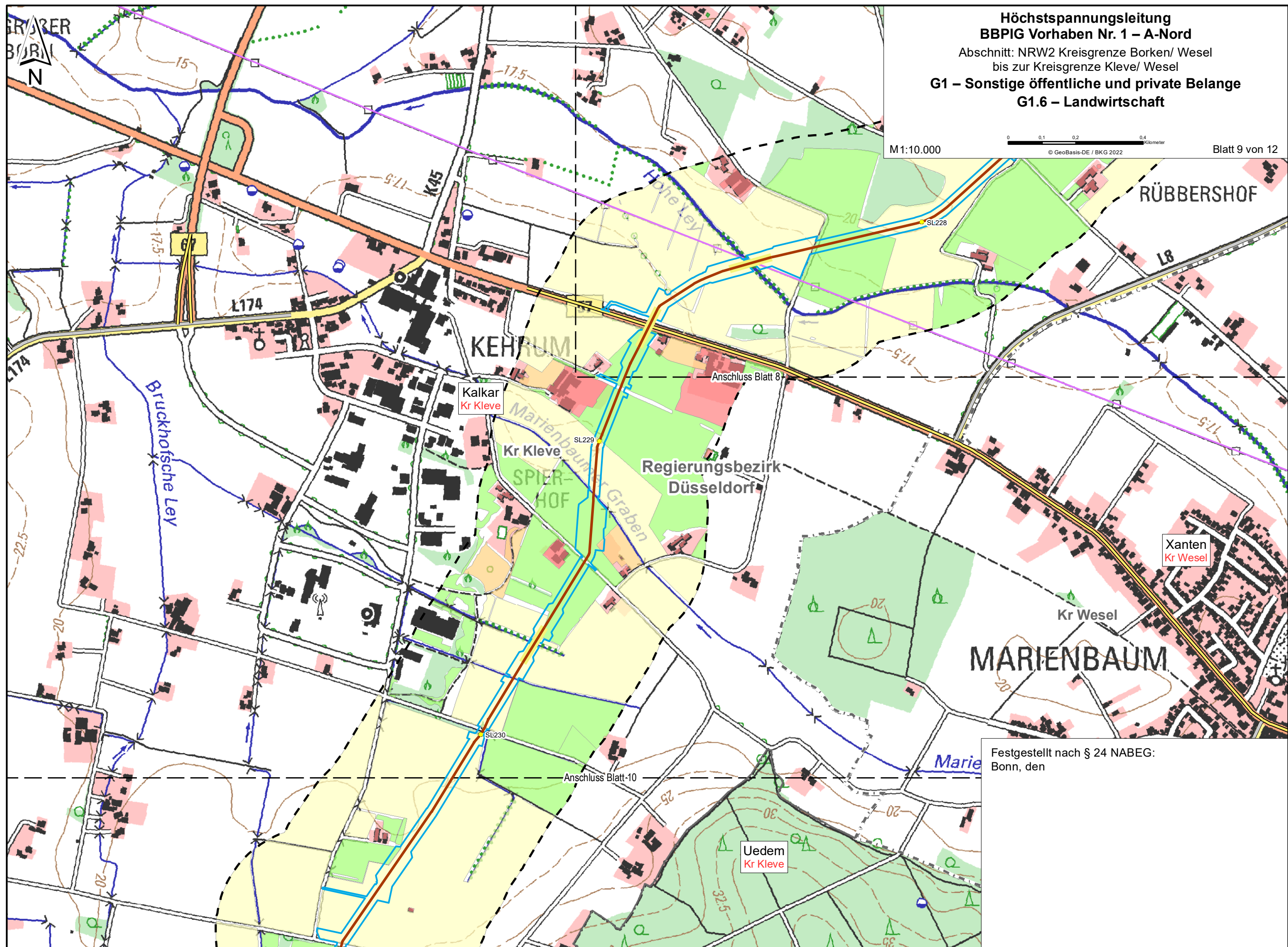
0 0,1 0,2 0,4  
Kilometer  
© GeoBasis-DE / BKG 2022

Blatt 8 von 12

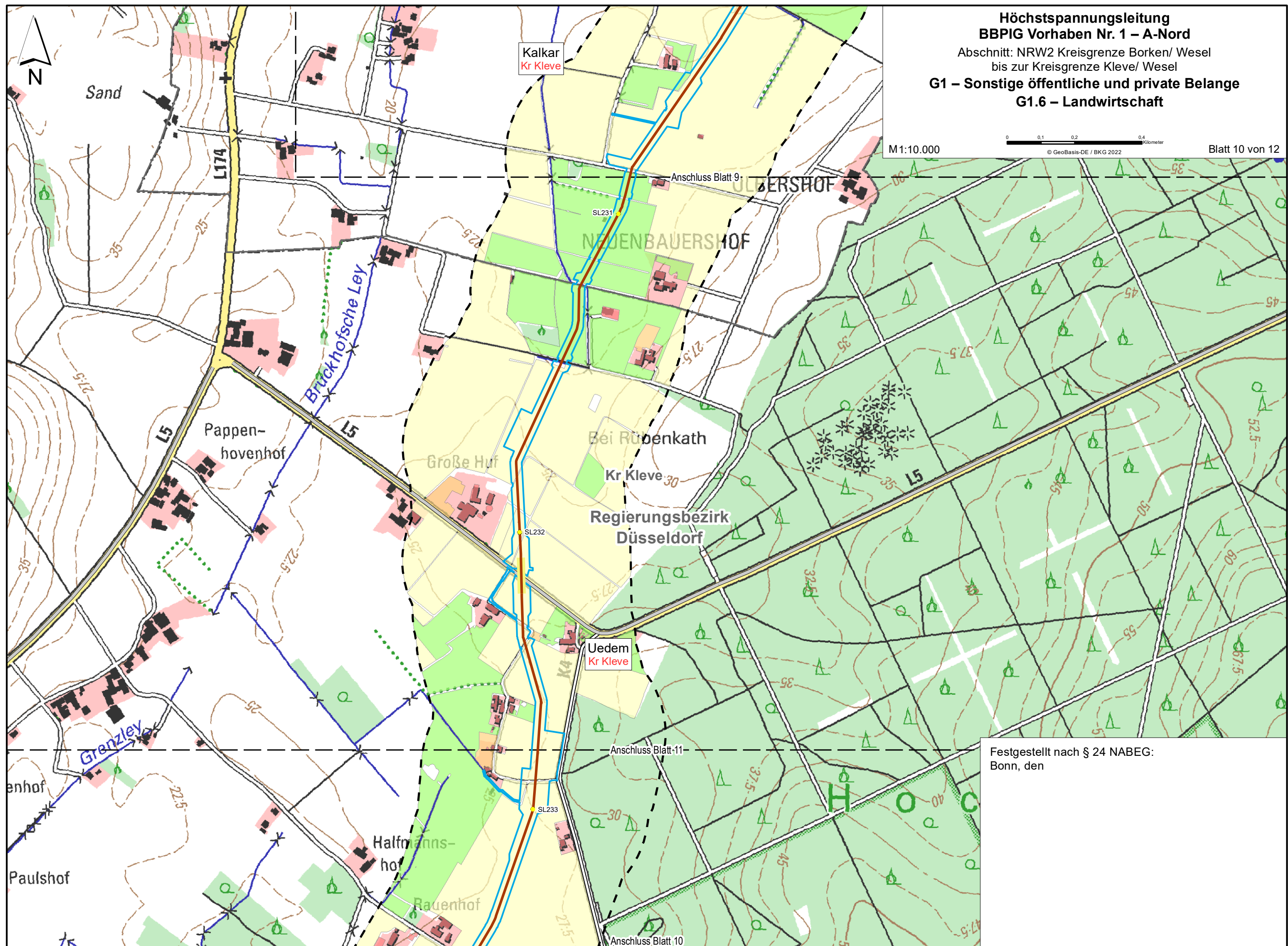


Festgestellt nach § 24 NABEG:  
Bonn, den

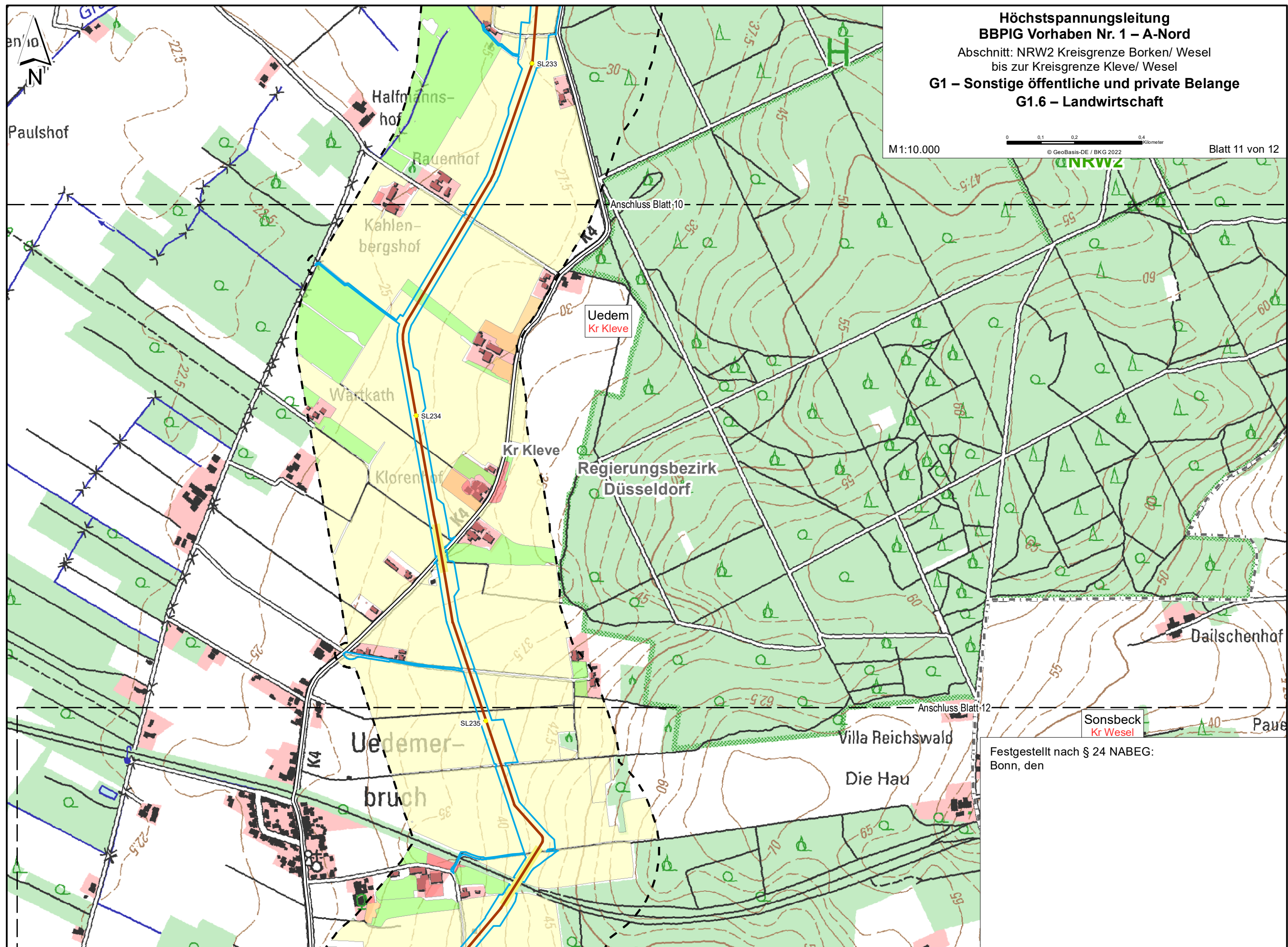












**Höchstspannungsleitung  
BBPIG Vorhaben Nr. 1 – A-Nord**  
Abschnitt: NRW Kreisgrenze Borken/ Wesel  
bis zur Kreisgrenze Kleve/ Wesel  
**G1 – Sonstige öffentliche und private Belange**  
**G1.6 – Landwirtschaft**

M1:10.000

0 0,1 0,2 0,4  
Kilometer  
© GeoBasis-DE / BKG 2022

Blatt 11 von 12

**NRW**

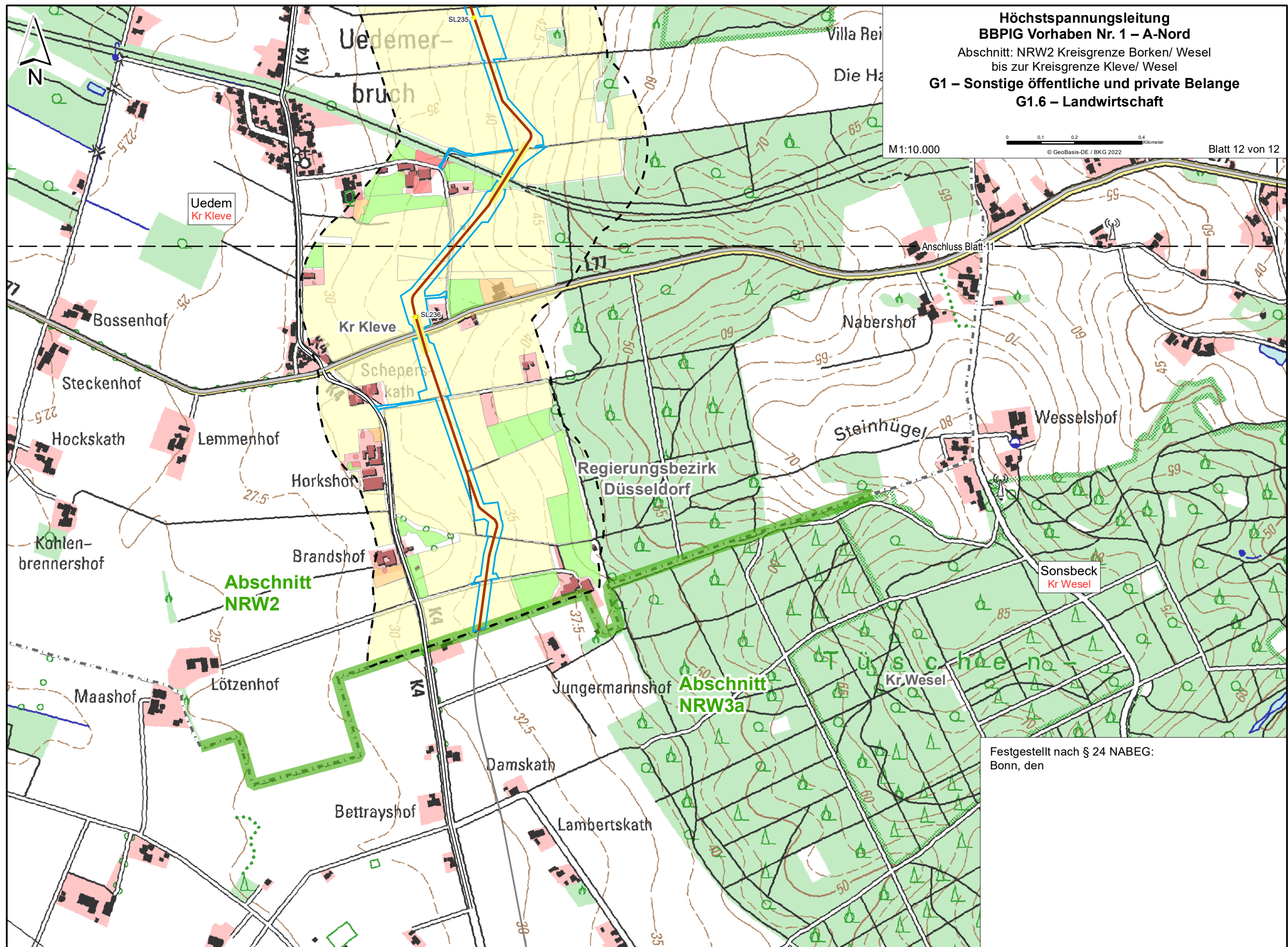
Uedem  
Kr Kleve

Regierungsbezirk  
Düsseldorf

Sonsbeck  
Kr Wesel

Festgestellt nach § 24 NABEG:  
Bonn, den





**Höchstspannungsleitung  
BBPIG Vorhaben Nr. 1 – A-Nord**

Abschnitt: NRW2 Kreisgrenze Borken/ Wesel  
bis zur Kreisgrenze Kleve/ Wesel

**G1 – Sonstige öffentliche und private Belange**

**G1.6 – Landwirtschaft**

M1:10.000

0 0,1 0,2 0,4  
Kilometer  
© GeoBasis-DE / BKG 2022

Blatt 12 von 12

Festgestellt nach § 24 NABEG:  
Bonn, den